REGIONE PUGLIA
INTERVENTO COFINANZIATO DAL PO FESR 2007-2013
ASSE VII - LINEA DI INTERVENTO 7.1 - AZIONE 7.1.2
CODICE OPERAZIONE FE7_2008.17

PROGRAMMA INTEGRATO DI RIQUALIFICAZIONE DELLE PERIFERIE

PIRP "SAN FRANCESCO" - VEGLIE

INTERVENTO 1° STRALCIO: URBANIZZAZIONI

PROGETTO ESECUTIVO

6) PROFILI STRADALI LONGITUDINALI

DATA	SCALA	REVISIONE
15.03.2011	1 : 1.000 / 1 : 100	

PROGETTAZIONE: ING. PIERO GALLO

COORDINAMENTO DELLA SICUREZZA: ING. MARCO SPINA

RESPONSABILE UNICO DEL PROCEDIMENTO: ARCH. ANTONIO ANGELANO

COLLABORATORE: ARCH. SALVATORA ALFIERI ARCH. LUCA DE IACOB

STRADA N. 1

LIVELLETTA N°1	LIVELLETTA N°2	LIVELLETTA N°3	LIVELLETTA N°4	LIVELLETTA N°5	LIVELLETTA N°6	LIVELLETTA N°7	LIVELLETTA N°8	LIVELLETTA N°9	LIVELLETTA N°10	LIVELLETTA N°11
Δ = 1.35	Δ = 1.02	Δ = 1.66	Δ = 0.50	Δ = 0.19	Δ = 0.19	Δ = 0.57	Δ = 0.98	Δ = 0.85	Δ = 1.21	Δ = 0.68
L = 76.24 p = 0.0177	L = 156.37 p = 0.00652	L = 101.14 p = 0.0164	L = 53.15 p = 0.00940	L = 45.86 p = 0.0041	L = 60.72 p = 0.00313	L = 116.98 p = 0.00487	L = 78.28 p = 0.0125	L = 69.64 p = 0.01220	L = 56.37 p = 0.02146	L = 68.27 p = 0.00996

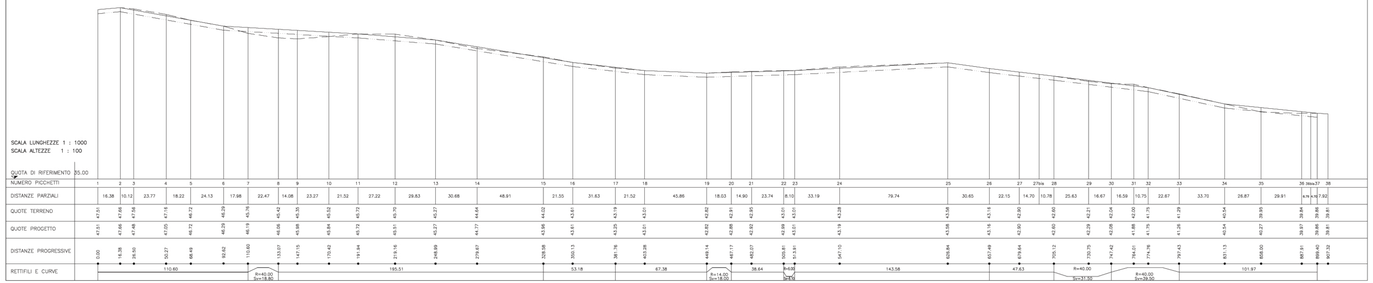

STRADA N. 2

LIVELLETTA N°1
Δ = 0.22 L = 126.40 p = 0.00174

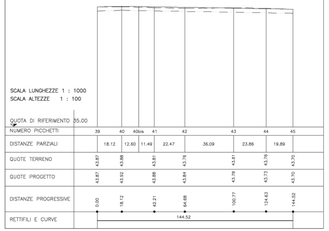

STRADA N. 3

LIVELLETTA N°1
Δ = 0.15 L = 101.21 p = 0.00148

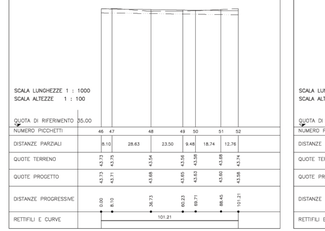

STRADA N. 4
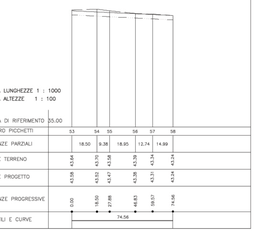
LIVELLETTA N°1
Δ = 0.34
L = 69.13 p = 0.00492